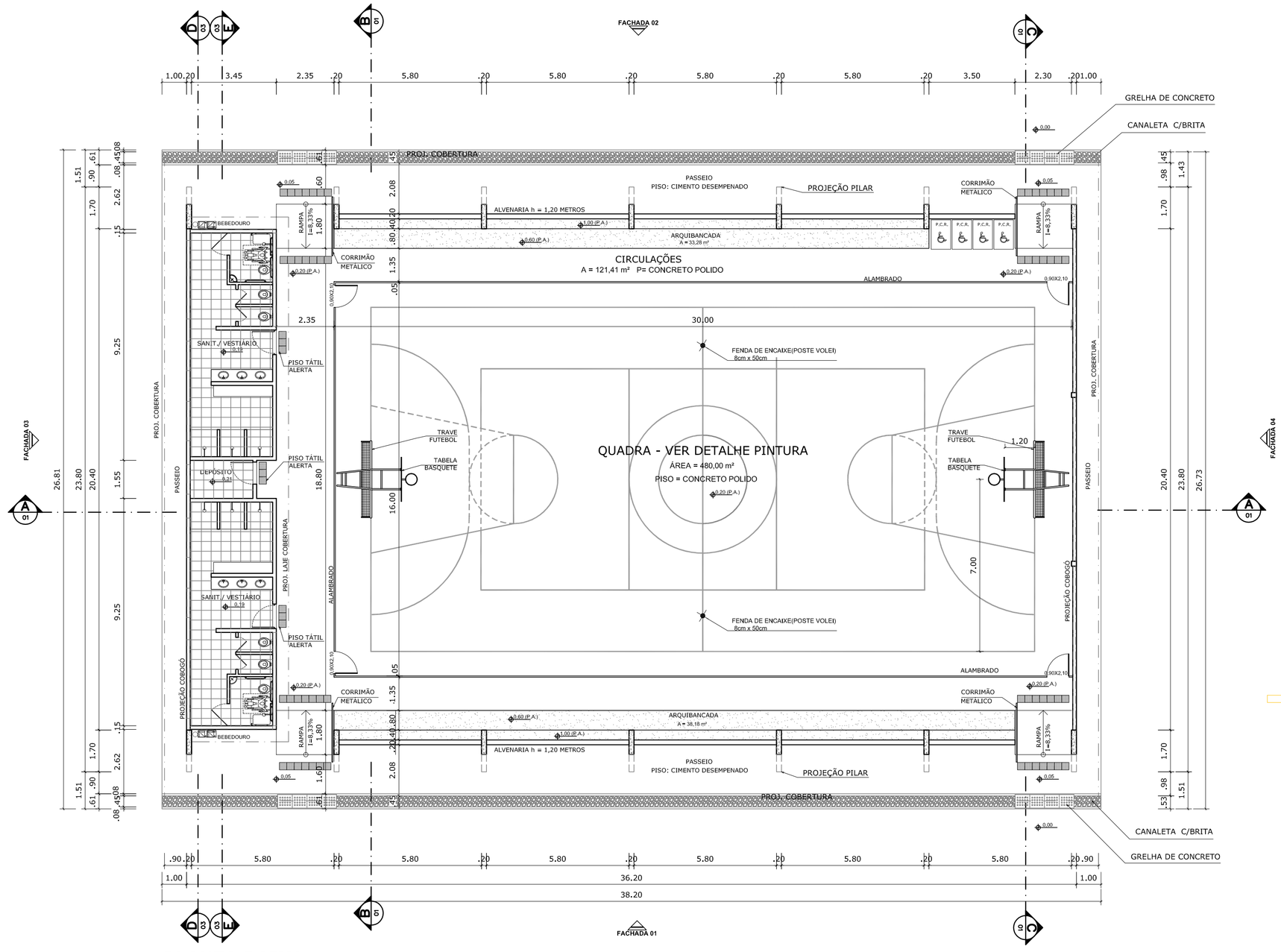

PLANTA BAIXA
ESCALA 1:125

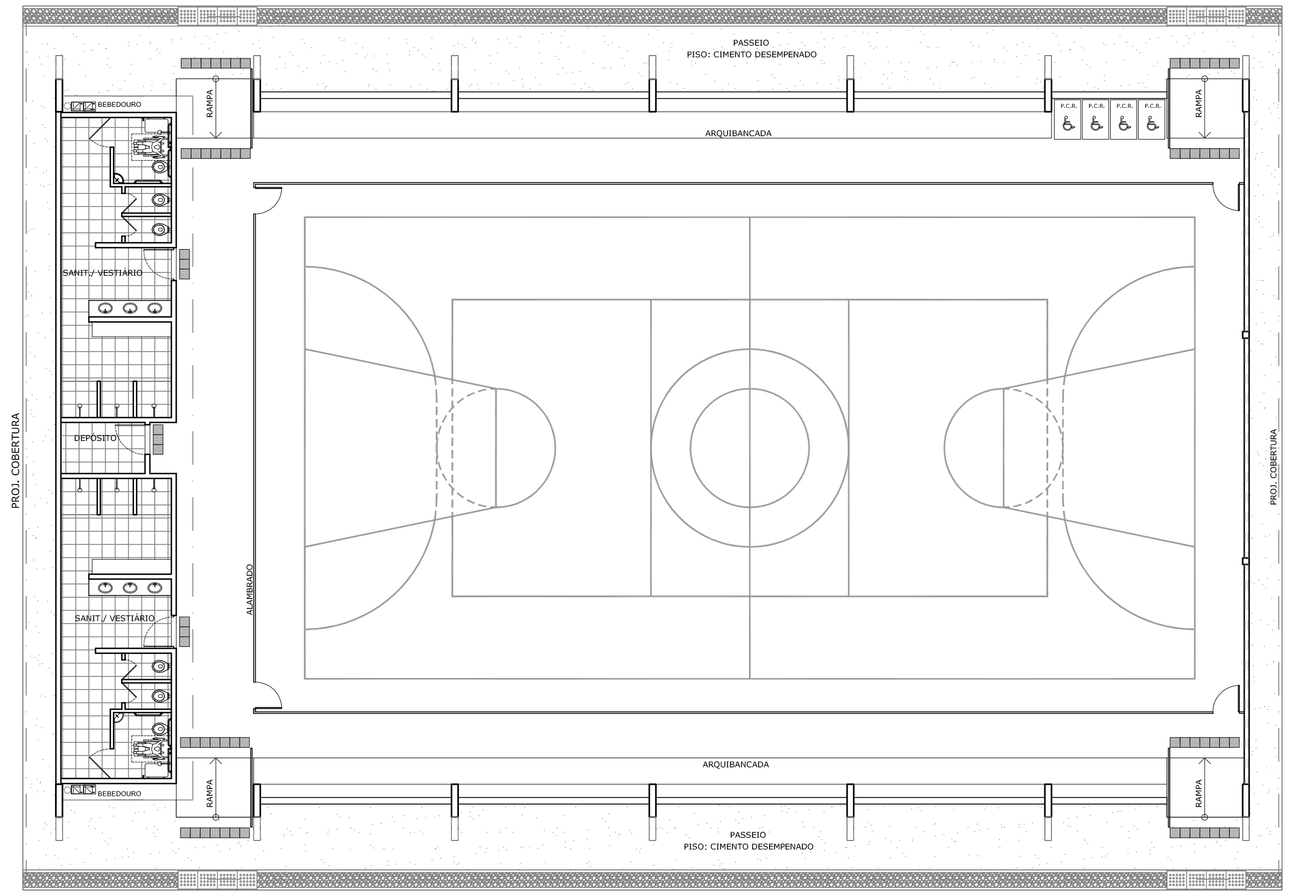

LAYOUT
ESCALA 1:125

QUADRO DE ÁREAS

ÁREA MÍNIMA DO TERRENO: 30 metros x 41 metros = 1.230,00 m²			
ÁREA COBERTURA:	980,40 m²	TAXA DE OCUPAÇÃO:	79,70 %
ÁREA CONSTRUÍDA:	785,00 m²	COEFICIENTE DE APROVEITAMENTO:	0,63

ÁREAS EDIFICAÇÕES	
BLOCO	ÁREAS
QUADRA POLIESPORTIVA	483,80 m²
ARQUIBANCADAS	71,46 m²
VESTIÁRIOS	74,27 m²
CIRCULAÇÕES	155,47 m²
TOTAL ÁREA	785,00 m²

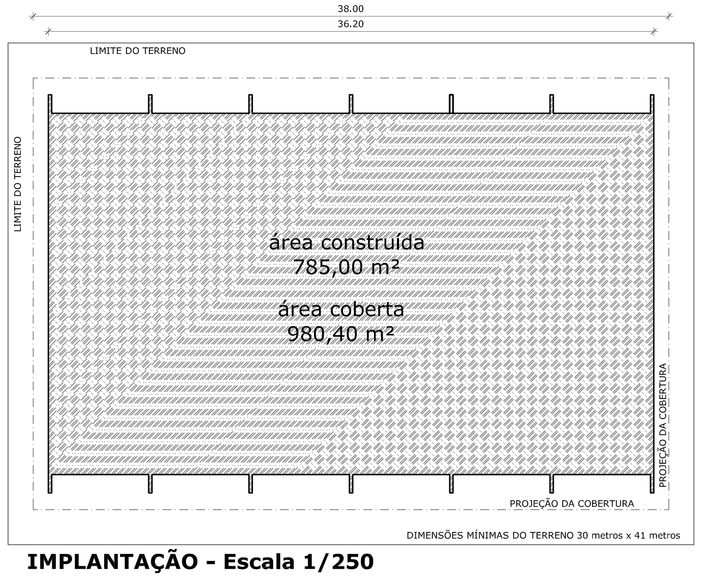

IMPLANTAÇÃO - Escala 1/250

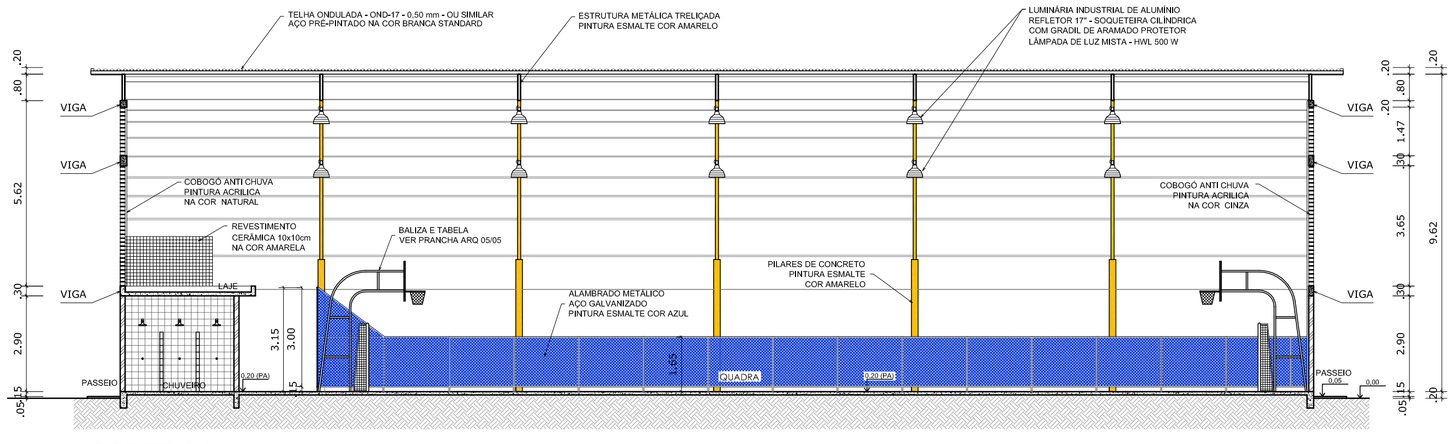

CORTE AA
ESCALA 1:125

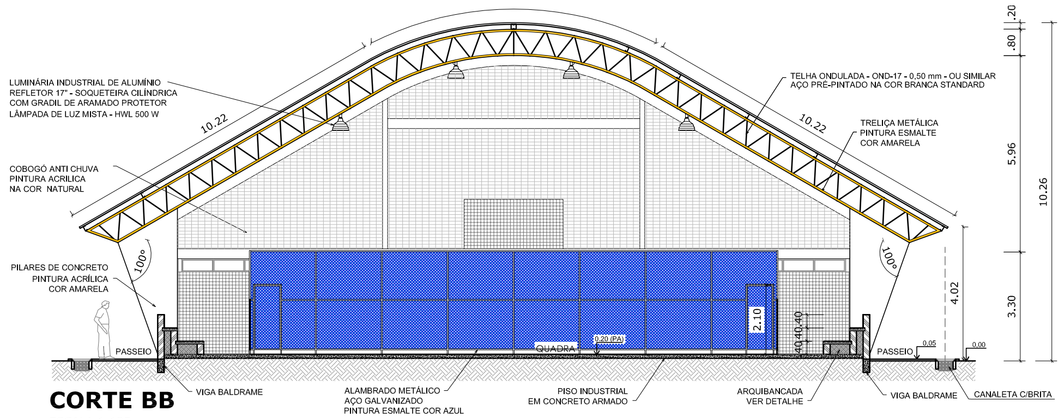

CORTE BB
ESCALA 1:125

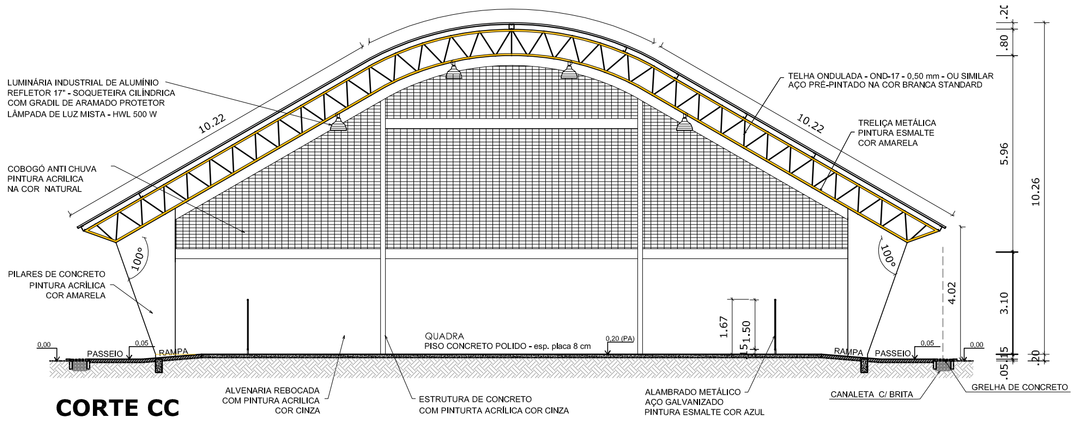

CORTE CC
ESCALA 1:125

GOVERNO FEDERAL BRASIL PAÍS RICO É PAÍS SEM POBREZA — Ministério da Educação — FNDE Fundo Nacional de Desenvolvimento da Educação

PROJETO PADRÃO - FNDE

MUNICÍPIO – UF: COLINAS DO TOCANTINS - TO

PROPRIETÁRIO: INSTITUTO FEDERAL DE EDUCAÇÃO, CIÊNCIA E TECNOLOGIA DO TOCANTINS

ENDEREÇO: AV. BERNARDO SAYÃO, VIA DE ACESSO AO FRIGRORÍFICO (CHACARA RAIO DO SOL, LOTE 29-B)

INSTITUTO FEDERAL DE EDUCAÇÃO, CIÊNCIA E TECNOLOGIA DO TOCANTINS
PROPRIETÁRIO

RESP. TÉCNICO — CREA

DLFO — CREA — RA

OBSERVAÇÕES:

QUADRA COBERTA COM VESTIÁRIO
PROJETO ARQUITETÔNICO

COORDENAÇÃO: CGEST - Coordenação Geral de Infraestrutura Educacional

QUADRA COBERTA
PLANTA BAIXA, LAYOUT, CORTES
E DETALHE ARQUIBANCADA

ARQ

FORMATO: A1 (841 X 594)

REVISÃO	ESCALA	PRANCHA
R.00	INDICADA	01/05
R.00	DATA EMISSÃO	
R.00	DEZEMBRO/2014	